

488  
Obec Vavřinec  
k.ú. Žišov

486  
ČR - SŽ, s.o.  
k.ú. Žišov

492/1  
Středočeský kraj - KSaÚS SK, p.o.  
k.ú. Žišov

KOLÍN

RATAJE N. S.

km 20,824

OSA KOLEJE  
stoupání 0,000 ‰  
přímá

kabely ČD-Telematika  
podél paty kolejnice

01

02

03

04

05

06

07

1

960 004

1 068 130


960 004

1 068 145


700 110



1 068 135

BOD	Y	X	Z	POPIS
01	700097,407	1068137,697	387,170	VTOK
02	700106,606	1068135,490	387,104	VÝTOK
03	700102,189	1068136,550	-	KŘÍŽENÍ OS
04	700106,208	1068133,626	-	HRANICE ODLÁŽDĚNÍ
05	700108,112	1068134,111	-	
06	700095,358	1068136,230	-	
07	700096,246	1068139,935	-	

<p>Orientační schéma:</p> <div style="text-align: center; margin-top: 50px;">  <p style="color: red; font-weight: bold; margin-top: 10px;">Přezd P5926</p> </div>	<p>Razítko oprávněné osoby:</p> <div style="height: 100px; border: 1px solid black; margin-top: 20px;"></div>
--	---

Revize:	Datum:	Popis:	Kontroloval:
001	04/2022	Definitivní odevzdání dokumentace	Rynda

Stavebník/investor:	<b>Správa železnic, státní organizace</b>	 SPRÁVA ŽELEZNIC
Adresa:	Dlážděná 1003/7, 110 00 Praha 1	
Zástupce investora:	Stavební správa západ	
Adresa:	Sokolovská 1955/278, 190 00 Praha 9	

Zhotovitel: Adresa: Kontakt:	<b>VIAMONT Projekt, s.r.o.</b> Českobrodská 628, 190 11 Praha 9 – Běchovice T: +420 602 320 417 E: <a href="mailto:info@viamontprojekt.cz">info@viamontprojekt.cz</a>	
Zhotovitel objektu:  Adresa: Kontakt:	MKM projekt s.r.o.  Thomayerova 1669/5, 400 01 Ústí nad Labem T: +420 728 584 046, E: <a href="mailto:klominsky@mkmprojekt.cz">klominsky@mkmprojekt.cz</a>	
Hlavní projektant (HIP): Martin Rynda	Specialista:	Odpovědný projektant: Ing. Martin Klomínský
		Zpracovatel přílohy: Ing. Martin Klomínský

Název stavby/akce:		Zrušení přejezdu P5926 v km 20,828 na trati Kolín – Ledebčko										S-kód:		S63200058									
Název části:		Propustky										Zakázka:		31/202									
Název objektu:		Železniční propustek v ev. km 20,812										Označení části:		D.2.1.									
Název přílohy:		Vytyčovací výkres										Číslo objektu/komplexu:		SO 01-21-0									
Kraj:		Katastrální území:						TUDU:				Paré:		2.00									
Středočeský		Žišov [777226]						1741 12															
Dokumentace:																							
Stupeň dokumentace:		Datum zpracování:				Formáty:				Měřítko:													
PDPS		04/2022				3xA4				1:100													
S-kód:		Stupeň dokumentace:				Část:		Objekt:				Podobjekt:				Příloha:				Revize:			
S 6 3 2 0 0 0 5 8 3		_ P I D P S				_ D 2 1 0 4		_ S O 0 1 2 1 0 1				_ X X				_ 2 _ 0 0 4				_ 0 0 1			
[Prostor pro další informace]																							